AZ - 541.

LOKALPLAN NR. 136

BOLIGOMRÅDE – STØVRING

HULVEJEN

STEMPELMÆRKE

RETTEN I AALBORG

15.05.00 10:51
0001400.00
583165 SM 03

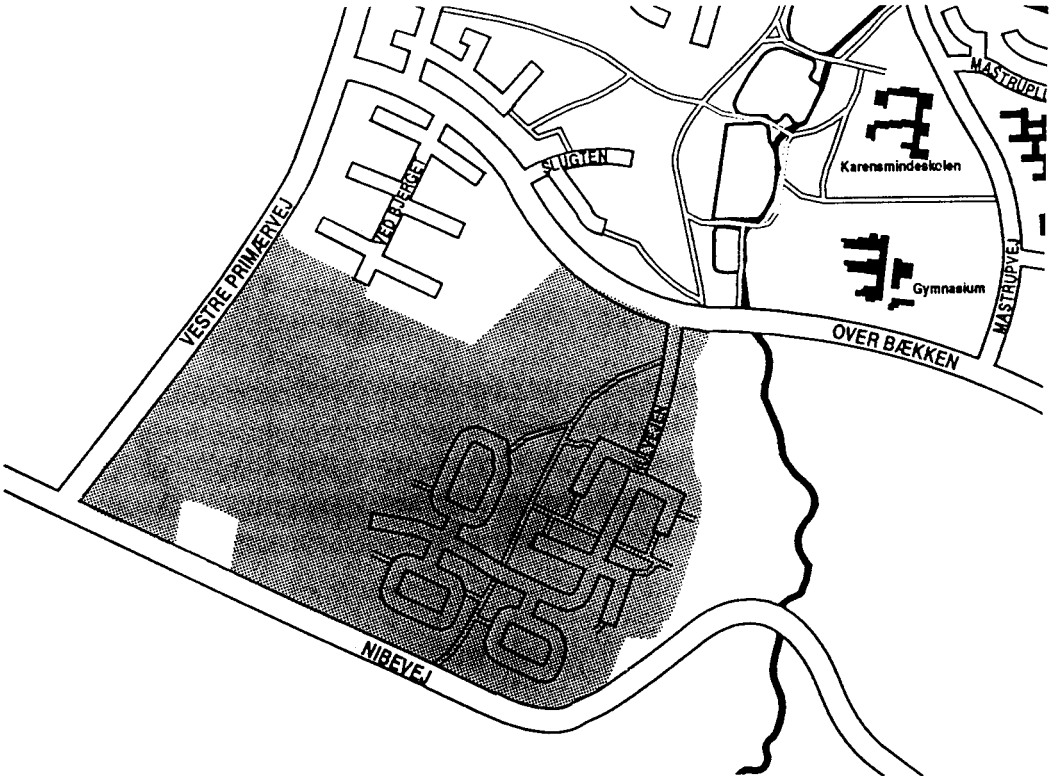

Anmelder:

STØVRING KOMMUNE

HOBROVEJ 88, 9530 STØVRING, TLF. 99 86 86 86

INDHOLDSFORTEGNELSE

Redegørelse:

Indledning	Side	2
Forhold til anden planlægning	-	3
Lokalplanens indhold	-	4

Lokalplanens bestemmelser:

§ 1	Lokalplanens formål	-	6
§ 2	Område og zonestatus	-	6
§ 3	Områdets anvendelse	-	7
§ 4	Udstykning	-	7
§ 5	Vej-, sti-, parkerings- og byggelinieforhold	-	8
§ 6	Ledningsanlæg/tekniske anlæg	-	8
§ 7	Bebyggelsens omfang og placering	-	9
§ 8	Bebyggelsens ydre fremtræden	-	10
§ 9	Ubebyggede arealer	-	10
§ 10	Forudsætninger for ibrugtagning af ny bebyggelse	-	11
§ 11	Grundejerforening	-	12
§ 12	Servitutter	-	12
§ 13	Retsvirkninger	-	13
	Vedtagelsespåtegning	-	14

Kortbilag 1 - Matrikulær oversigt
Kortbilag 2 - Områdeplan
Kortbilag 3 - Illustrationsplan

INDLEDNING

En lokalplan fastlægger detaljerede bestemmelser om, hvordan et område må anvendes, herunder områdets udformning, placering og anvendelse af bygninger, veje, grønne arealer m.v.

Lovgrundlaget for en lokalplan er Bekendtgørelse af "Lov om planlægning" (Bekendtgørelse nr. 563 af 30. juni 1997). Ifølge denne lov har Kommunalbestyrelsen pligt til at udarbejde en lokalplan inden en større udstykning påbegyndes eller inden større bygge- eller anlægsarbejder - herunder større nedrivninger - sættes i gang.

Meningen med lokalplanpligten er at sikre en større sammenhæng i planlægningen samt at sikre borgernes kendskab til og deltagelse i planlægningen.

Kommunen skal fremlægge alle lokalplaner i mindst 8 uger, således der er mulighed for at fremkomme med kommentarer og ændringsforslag inden planen endelig vedtages af Kommunalbestyrelsen.

For lokalplaner gælder endvidere, at de skal udarbejdes indenfor rammerne af Kommunens overordnede planlægning, d.v.s. kommuneplanen. Er en lokalplan ikke i overensstemmelse med kommuneplanen, skal kommuneplanen ændres, f.eks. ved udarbejdelse af et tillæg til denne.

Efter endelig vedtagelse af en lokalplan, lader kommunalbestyrelsen den tinglyse på de i lokalplanens § 2 nævnte matr.numre.

Kommunalbestyrelsen kan meddele dispensation til mindre væsentlige lempelser af lokalplanens bestemmelser under forudsætning af, at det ikke ændrer principperne, d.v.s. den særlige karakter af det område, der søges skabt med lokalplanen. Der kan således ikke dispenseres fra lokalplanens formålsparagraf, ligesom principperne også som oftest vil være udtrykt i anvendelsen.

Retslige forhold vedrørende lokalplanen kan, jfr. Planlovens § 58, påklages til Naturklagenævnet, Frederiksborggade 15, 1360 København K.
Skønnede forhold kan ikke påklages.

Nærværende lokalplan er udarbejdet af
STØVRING KOMMUNE
TEKNISK FORVALTNING

BESKRIVELSE AF LOKALPLANOMRÅDET

Området omfatter de arealer, der i dag er omfattet af lokalplan 126, d.v.s. fra Vestre Primærvej i vest til den fredede Mastrup slugt i øst og fra udstykningen Ved Bjerget og Over Bækken i nord til Nibevej i syd. I alt ca. 35 ha.

Der er i dag etableret de første 5 boligområder omkring stamvejen Hulvejen.

Følgende matr.nre er omfattet af lokalplanen:
del af 2-a, af 2-e og af 2-ae, 2-af – 2-bs inkl., 2-bu – 2-ez inkl. samt del af 3-ed alle Mastrup By, Buderup – se kortbilag 1.

LOKALPLANENS SAMMENHÆNG MED ANDEN PLANLÆGNING

KOMMUNEPLAN

Lokalplanområdet er d.d. beliggende i boligområde B6 i Kommuneplanen for Støvring Kommune 1997 - 2004.

Lokalplaner i område B6 skal træffe bestemmelser, der sikrer følgende:

- *at områdets anvendelse fastlægges til boligformål (helårsbeboelse) med tilhørende kollektive anlæg samt nærmere angivne erhvervstyper, der kan indpasses i området uden genevirkning i forhold til omgivelserne.*
- *at bebyggelsesprocenten for hvert område under ét ikke overstiger 25.*
- *at bebyggelsen ikke opføres med mere end 1½ etage*
- *at der etableres beplantet støjvold langs Vestre Primærvej og Nibevej inden områderne tages i anvendelse.*
- *at mindst 10% af arealet inden for området anvendes til større samlede friarealer af forskellig karakter – fælles for området.*
- *at der i forbindelse med bebyggelsen tilvejebringes opholdsareal svarende til mindst 100% af boligetagearealet.*
- *at der etableres parkeringsareal mindst svarende til 2 parkeringspladser pr. bolig.*

FORSYNINGER

Lokalplanområdet er omfattet af den kommunale spildevandsplan. Området er separatkloakeret.

El-forsyningen sker fra Andelsselskabet Himmerlands Elektricitetsforsyning.

Området er omfattet af varmeforsyningsplanen for Støvring Kommune, som i sine retningslinier for Støvring pålægger nærværende område tilslutning til Støvring Fjernvarmeværks forsyningsnet.

Brugsvandet leveres fra I/S Støvring Vandværk.

Støvring Antenneforening har fremført kabler til radio- og tv dækning.

VEJFORHOLD

Den største del af området vejbetjenes ad stamvejen Hulvejen fra Over Bækken. Et område til tæt/lav boligbebyggelse vejbetjenes direkte fra Over Bækken, via Hulvejen.

MILJØFORHOLD

De omkringliggende veje Nibevej og Vestre Primærvej har en så stor trafikbelastning, at der skal sikres 3,5 m høje volde mod disse veje.

Boligområderne må ikke tilføjes en større støjbelastning end 45/40/30 dB i skel mod andre områder.

FREDNINGSFORHOLD

Øst for lokalplanområdet er Mastrup Bæk området beliggende. Dette område er sikret ved fredning af 26.12.85 mod bebyggelse, terrænændringer og lignende.

LOKALPLANENS INDHOLD

I forbindelse med vedtagelsen af den nuværende lokalplan nr. 126 blev spørgsmålet om tilladelse til at opføre træhuse i området rejst. Da Byrådet mener, der er et behov for grunde, hvor der må opføres træhuse, og da lokalplan nr. 126 ikke tillader dette, er nærværende lokalplan udarbejdet til erstatning for lokalplan 126. Der er udlagt to områder i de kommende udstykningsetaper til opførelse af træhuse. Bortset fra § 8.5 og § 9.9's be-

stemmelser om træhuse er nærværende lokalplan identisk med lokalplan 126.

STØVRING KOMMUNE
LOKALPLAN NR. 136

I henhold til bekendtgørelse af lov om planlægning nr. 593 af 30. juni 1997 fastsættes følgende bestemmelser for det i § 2 nævnte område.

§ 1 LOKALPLANENS FORMÅL

1.1 Lokalplanens formål er at sikre:

- en tilpasning af tidligere planlægning til aktuelle forhold og behov,
- at der kan etableres spændende og varierede boligområder, som en grøn haveby hovedsageligt for individuelle enfamiliehuse og et område i tilslutning hertil med tæt/lav boligbebyggelse,
- at der udlægges større sammenhængende fællesarealer, hvorved den eksisterende grønne struktur videreføres,
- mulighed for etablering af nærlegepladser i tilslutning til boligområderne,
- at vejnettet indrettes med facadeløse stamveje, der forsyner de enkelte boligområder,
- et hensigtsmæssigt stisystem gennem hele boligområdet.

§ 2 LOKALPLANENS OMRÅDE OG ZONESTATUS

2.1 Lokalplanområdet afgrænses som vist på vedhæftede kortbilag.

2.2 Området omfatter følgende matr.nr.e: del af 2-a, af 2-e og af 2-ae, 2-af – 2-bs inkl., 2-bu – 2-ez inkl. samt del af 3-ed alle Mastrup By, Buderup – se kortbilag 1 samt alle parceller, der efter 08.12.1999 udstykkes herfra.

2.3 Indenfor området udlægges arealer til henholdsvis tæt/lav og åben/lav boligbebyggelse som vist på kortbilag 2

2.4 Lokalplanområdet er beliggende i byzone og forbliver sådan.

§ 3 OMRÅDETS ANVENDELSE

3.1 Lokalplanområdet må kun anvendes til boligformål.

3.2 Område A skal anvendes til åben/lav boligbebyggelse og område B til tæt/lav boligbebyggelse.

3.3 Alle boliger i området skal anvendes til helårsbeboelse.

3.4 I området til åben/lav boligbebyggelse må der på hver grund kun opføres 1 enfamiliehus med 1 bolig.

3.5 Der må ikke etableres nogen former for erhverv i området, bortset fra liberale erhverv, som må etableres af ejeren af en bolig, f.eks. konsulent eller rådgiver såfremt kun boligens indhaver er beskæftiget.

3.6 Indenfor området kan opføres transformerstationer til kvarterets forsyning, når de ikke har mere end 30 m² bebygget areal og ikke gives en højde af mere end 3 m over terræn, og når de udformes i overensstemmelse med den øvrige bebyggelse.

3.7 Åben/lav bebyggelse i område A skal placeres indenfor de på kortbilag 2 angivne grundafgrænsninger.
I område B skal bebyggelsen placeres indenfor det område, der på kortbilag 2 er illustreret med bebyggelse.
Derudover kan Byrådet tillade opført fælleshus, redskabsrum og lignende på de udlagte fællesarealer.

§ 4 UDSTYKNING

4.1 Parceller til åben/lav boligbebyggelse skal udstykkes til parceller med et grundareal på min. 700 m².

4.2 Tæt/lav boligbebyggelse kan udstykkes, når parkerings- og opholdsarealer er sikret i overensstemmelse med de på kortbilag 3 angivne retningslinier.

§ 5 VEJ-, STI-, PARKERINGS- OG BYGGELINIEFORHOLD

VEJFORHOLD

5.1 Der udlægges veje som angivet på kortbilag 2 og 3.
Stamvejen udlægges/sikres i 10 m's bredde.
Alle øvrige boligveje udlægges i 8 m's bredde.
Vejene udformes med hastighedsdæmpende foranstaltninger.

5.2 Der må ikke etableres direkte adgang fra de tilgrænsende ejendomme til stamvejen. Der må heller ikke etableres direkte adgang til en klynges forgrening til stamvejen.

STIFORHOLD

5.3 Der udlægges/sikres de på kortbilag 2 og 3 viste stier.
Hovedstier udlægges/sikres i 5 m's bredde.
Øvrige stier i 3 m's bredde.

5.4 Til samtlige stier må der kun etableres adgang for gående og cyklende færdsel.

BYGGELINIER

5.5 Langs veje, stier og grønne områder pålægges byggelinier som følger:
Fra skel mod stamvejen: 5 m.
Fra skel mod øvrige veje: 3,5 m, dog for garager overalt 5 m med yderligere tilbagerykning, såfremt garagen/carportens jordlinie er højere/lavere end fortovs-/vejhøjde.
Sidevæg i garager/carporte må placeres 3,5 m fra vej som øvrig bebyggelse, når der er sikret min. 5 m foran garagens/carportens portåbning.
Fra skel mod stier: I henhold til Bygningsreglementets krav

Arealet mellem byggelinier og skel må ikke anvendes til nogen form for bebyggelse, oplag eller lignende.

PARKERINGSFORHOLD

5.6 I område A skal der etableres min. 2 p-pladser på hver grund.
I område B etableres fælles parkeringspladser i princippet som vist på kortbilag 3. Her etableres ligeledes mindst 2 p-pladser pr. bolig.

§ 6 LEDNINGSANLÆG/TEKNISKE ANLÆG

6.1 Alle fremtidige ledningsanlæg skal føres som jordkabler.

§ 7 BEBYGGELSENS OMFANG OG PLACERING

7.1 I de til åben/lav boligbebyggelse udlagte områder må bebyggelsesprocenten for den enkelte ejendom ikke overstige 25%.

7.2 I område B til tæt/lav boligbebyggelse må bebyggelsesprocenten for området under ét ikke overstige 25%.

7.3 I det til fællesareal udlagte område må der opføres bygninger, som er fælles for områdets beboere.
Det samlede bruttoetageareal for fællesbygninger må ikke overstige 400 m².

7.4 Indenfor områderne A og B må der opføres bygninger i 1 eller 1½ etage.

7.5 Intet punkt af bygnings ydervæg eller tagflade må i område A gives en højde der overstiger 8,5 m, og i område B 6,5 m, målt over terræn/godkendt niveauplan.

7.6 Bygningsfacadehøjde må ikke overstige 3,00 m målt fra terræn-/godkendt niveauplan til skæring mellem facade og tagflade målt efter bygningsreglementets regler. Mindre facadedele kan tillades med en større højde, hvis det er naturligt for bygningens udformning.

7.7 I forbindelse med byggemodningen og godkendelse af udstykningsplaner fastsættes niveauplaner for de enkelte parceller.

7.8 I områder til åben/lav boligbebyggelse må bebyggelsen kun opføres med facade eller gavl parallel med skel mod adgangsvejen eller fælles p-plads. Hvor boligveje runder, fastsættes bebyggelsens retning i forbindelse med fastsættelsen af niveauplan

7.9 I området til tæt/lav boligbebyggelse skal bebyggelsen opføres efter de på kortbilag 3 angivne retningslinier og efter en samlet godkendt bebyggelsesplan for området.
Bebyggelsen skal opføres i grupper og gives en sammenhængende karakter og en naturlig placering i forhold til den øvrige bebyggelse og terrænforhold.

7.10 På de til parkering udlagte arealer i områder til tæt/lav boligbebyggelse kan der opføres samlede carportbebyggelser, dog max. svarende til 1 parkeringsplads pr. bolig.

§ 8 BEBYGGELSENS YDRE FREMTRÆDEN

8.1 Ingen form for skiltning og reklamering må finde sted.

8.2 Til udvendig bygningssider samt tagflader må ikke anvendes materialer, som virker skæmmende.

8.3 Udvendig bygningssider, herunder tage, må kun fremtræde i farver dannet af hvidt, sort eller jordfarver, eller jordfarvers blanding med hvidt, gråt eller sort.
Til døre, vinduesrammer og lignende mindre bygningsdele kan også andre farver anvendes.

8.4 Blanke eller reflekterende tagmaterialer må ikke anvendes, dog herfra undtaget alm. glaserede tagsten og materialer, som anvendes til energibesparende foranstaltninger, eksempelvis solfangere.

8.5 Træhuse kan tillades i de på kortbilag 3 angivne områder 8.1 og enten 9.1 eller 9.2, når huset i udformning, proportion m.v. fremstår som et ordinært parcelhus i overensstemmelse med traditionel dansk byggeskik.
Farvevalg skal godkendes i overensstemmelse med pkt. 8.3

8.6 Ingen former for udvendige antenner må opsættes.

8.7 Bebyggelse i områder udlagt til tæt/lav boligbebyggelse skal opføres i ensartede materialer og konstruktioner.

§ 9 UBEBYGGEDE AREALER

9.1 Arealer udenfor de på kortbilag 2 viste grundafgrænsninger eller område til tæt/lav bebyggelse må ikke anvendes til bebyggelse. Disse arealer, som er anført med priksignatur, skal udlægges til fælles udendørs opholdsarealer for bebyggelsen.
Arealerne må ikke benyttes til parkering, oplag, reklamer, udstilling eller lignende.

9.2 De på kortbilag 2 angivne beplantede jordvolde langs Vestre Primærvej og Nibevej sikres. Voldene skal forefindes i en højde på 3,5 m.

9.3 Omkring område B (tæt/lav bebyggelse) etableres beplantningsbælter i en bredde af 10 m mod Over Bækken og 5 m mod de øvrige sider. Disse bælter beplantes med vækster, som ikke bliver højere end max 6 m.

9.4 Grundene bebygges efter de i pkt. 7.7 angivne niveauplaner. Jordreguleringer, udover tilpasning til disse niveauplaner, må ikke finde sted.

9.5 Belysning af boligveje, stier, torve og andre fællesareler skal udføres som parkbelysning på standere som påbegyndt i de udbyggede områder.

9.6 I alle skel mod vej, sti og grønne områder skal der plantes levende hegn, og grundejerne har fuld hegnspligt og fuld vedligeholdelsespligt.

9.7 Hegn skal udføres som levende hegn, og langs veje og stier skal der plantes i en afstand af mindst 30 cm fra skellinien og således, at bevoksningen til enhver tid kan holdes inden for skellinien.

9.8 På parcellerne må der ikke findes bevoksning, der ved skygge eller kraftig vækst er til væsentlig gene for naboerne. Jævnfør Planlovens § 21 overdrages administrationen af nærværende til Grundejerforeningen.

9.9 Den del af parceller, der ikke bebygges eller befæstes, skal anlægges og vedligeholdes som have.

På ejendomme, hvor der jævnfør § 8.5 tillades opført træhuse, skal grunden beplantes med træer, så der bliver harmoni mellem hus og udendørsarealer..

9.10 Udendørs oplag af enhver art må ikke finde sted.

9.11 En del af det udlagte vejareal anlægges som grønne rabatter. Vedligeholdelsen af disse rabatter påhviler de enkelte grundejere ud for hvilke rabatterne er anlagt, idet flugten af skellene mellem grundene udgør grænserne mellem de forskellige ejeres vedligeholdelsesområder.
Såfremt den under § 11 omtalte grundejerforening beslutter det, kan denne overtage denne vedligeholdelsespligt.

9.12 Beplantning af fællesarealerne, jordvolden og langs veje og stierne skal ske efter en godkendt samlet beplantningsplan.

§ 10 FORUDSÆTNINGER FOR IBRUGTAGNING AF NY BEBYGGELSE

10.1 Før ny bebyggelse i området tages i brug, skal de under § 5 angivne veje og stier være anlagt, ligesom de under § 9 angivne friarealer m.v. skal være etableret.

10.2 Ny bebyggelse må ikke tages i brug før tilslutning til fjernvarmenettet, der forsynes fra Støvring Kraftvarmeværk A.m.b.a., er sket.

10.3 Ny bebyggelse må ikke tages i brug, før tilslutning til det fælles radio- og tv antennenet har fundet sted.

§ 11 GRUNDEJERFORENING

11.1 Grundejere i området skal være medlem af Hulvejens Grundejerforening.

§ 12 SERVITUTTER

12.1 Lyst 11/05-1962 på matr.nr. 2-e og 2-ae.
Dok. om adgangsbegrænsning til landevej nr. 8 i henhold til lov 95/1957.

12.2 Lyst 29/12-1981 på matr.nr. 2-e og 2-ae:
Ekspropr. i henhold til lov nr. 186 i 1964 om byggelinier.

12.3 Lyst 28/01-1986 på matr.nr. 2-ae.
Dok. om fredning.

12.4 Lyst 25/06-1986 på matr.nr. 2-e og 2-ae.
Dok. om byggelinier i henhold til lovbekg. 585/1975.

12.5 Lyst 11/07-1986 på matr.nr. 2-ae m.fl.
Dok. om byggepligt herunder evt. tilbagekøbsret for Støvring Kommune m.m.

12.6 Lyst 03/10-1986 på matr.nr. 2-ae.
Dok. om fjernelse af støjvold m.v.

12.7 Lyst 11/12-1987 på matr.nr. 2-ae.
Dok. om kabelanlæg.

12.8 Lyst 29/10-1993 på matr.nr. 2-bh.
Dok. om fjernvarmeledning.

12.9 Lyst 07/06-1995 på matr.nr. 2-bl.
Dok. om boligareal.

12.9 Lyst på hele lokalplanområdet.
Lokalplan 126.
Aflyses i sin helhed i forbindelse med tinglysning af nærværende

§ 13 RETSVIRKNINGER

13.1 Efter Kommunalbestyrelsens endelige vedtagelse og offentliggørelse af lokalplan må ejendomme, der er omfattet af planen, ifølge Planlovens § 18 kun udstykkes, bebygges eller i øvrigt anvendes i overensstemmelse med planens bestemmelser.

Lokalplanen kan ikke i sig selv gøre indgreb i bestående lovlige forhold, hvorfor den eksisterende lovlige anvendelse kan fortsætte som hidtil.

Endvidere medfører lokalplanen heller ikke i sig selv krav om etablering af de anlæg m.v., der er indeholdt i planen.

Om- og tilbygning eller ibrugtagning i strid med nærværende lokalplan må ikke finde sted.

Kommunalbestyrelsen kan meddele dispensation til mindre væsentlige lempelser under forudsætning af, at det ikke ændrer den særlige karakter af det område, der søges skabt ved lokalplanen.

Mere væsentlige afvigelser fra lokalplanen kan kun gennemføres ved tilvejebringelse af en ny lokalplan.

VEDTAGELSESPÅTEGNING

Således vedtaget af Støvring Byråd, den 25. januar 2000.

Anny Winther / Peter Henneby
Borgmester Teknisk chef

ENDELIG VEDTAGELSE AF LOKALPLANEN

Således vedtaget af Støvring Byråd, den 25. april 2000.

Retsvirkningen indtræder den 3. maj 2000, d.v.s. dato for offentliggørelsen af den vedtagne lokalplan.

Anny Winther / Peter Henneby
Borgmester Teknisk chef

STØVRING KOMMUNE
LOKALPLAN 136

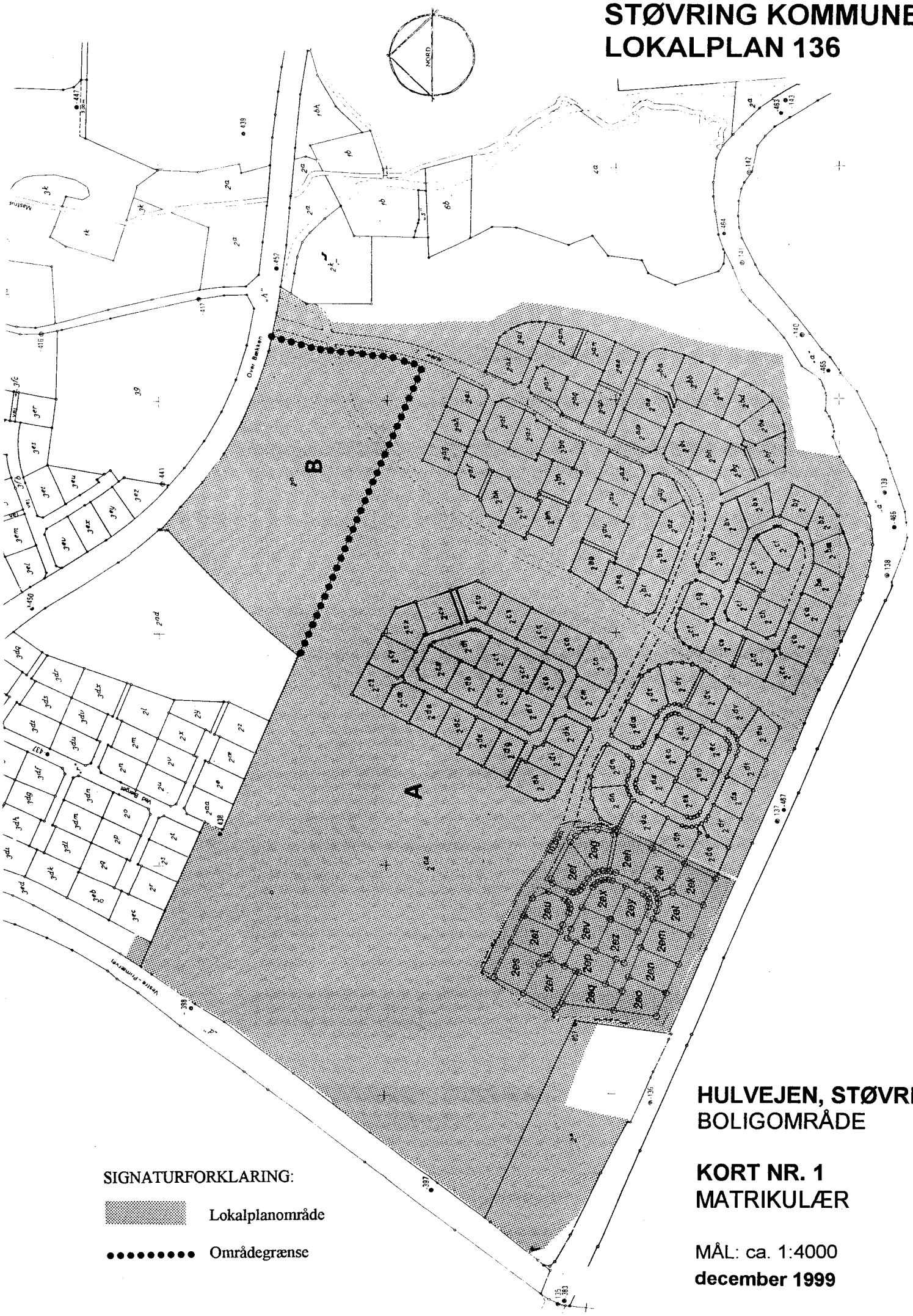

HULVEJEN, STØVRING
BOLIGOMRÅDE

KORT NR. 1
MATRIKULÆR

MÅL: ca. 1:4000
december 1999

SIGNATURFORKLARING:

Lokalplanområde

Områdegrænse

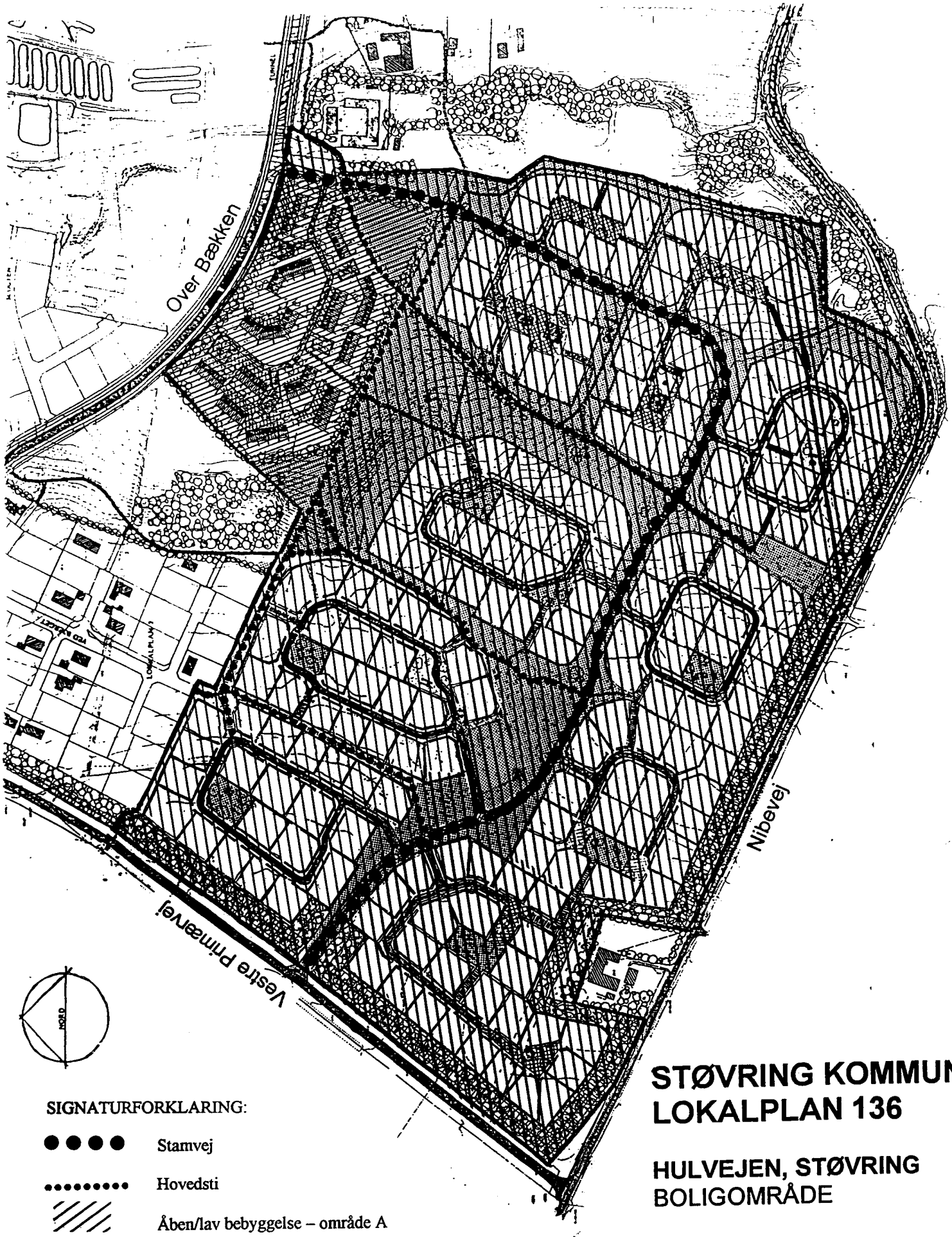

SIGNATURFORKLARING:

- Stamvej
- Hovedsti
- Åben/lav bebyggelse – område A
- Tæt/lav bebyggelse – område B
- Fællesarealer

STØVRING KOMMUNE
LOKALPLAN 136

HULVEJEN, STØVRING
BOLIGOMRÅDE

KORT NR. 2
OMRÅDEPLAN

MÅL: ca. 1:4000
december 1999

STØVRING KOMMUNE
LOKALPLAN 136

HULVEJEN, STØVRING
BOLIGOMRÅDE

KORT NR. 3
ILLUSTRATIONSPLAN

MÅL: ca. 1:4000

december 1999 Rev. januar 2000

SIGNATUR:

BEPLANTET JORDVOLD
BEPLANTNING
STI
VEJ
TORVEAREAL/GANGAREAL
FÆLLESAREAL
TÆT-LAV BEBYGGELSE
ÅBEN-LAV PARCELLER
1/2 M. KURVER

OMRÅDE 8.1 OG ENTEN 9.1 ELLER 9.2
MÅ BEBYGGES MED TRÆHUSE

*** * ***
 * * *
 * * ***
 * *   * Retten i Aalborg
 * *** *** Tinglysningsafdelingen

Akt.nr.:
AJ 541

Påtegning på byrde
Vedrørende matr.nr. 1 BH m.fl., Mastrup By, Buderup
Ejendomsejer: Støvring Kommune
Lyst første gang den: 15.05.2000 under nr. 26885
Senest ændret den : 15.05.2000 under nr. 26885

Lyst på de i § 2.2 nævnte matrikelnumre.

Retten i Aalborg den 18.05.2000

B Rasmussen

Birte Rasmussen Tlf.96307071

Matr.nr.: 2-eæ – 2-fx incl.
Ejerlav: Mastrup By, Buderup

Anmelder:
Støvring Kommune
Teknisk Forvaltning
Hobrovej 88
9530 Støvring
Telefon 99868686

[redacted]
STEMPELMÆRKE
RETTEN I
AALBORG
19.06.00 09:23
0001400.00
586791 SM 03
[redacted]

PÅTEGNING
PÅ
LOKALPLAN NR. 136
LYST DEN 15. MAJ 2000

Nærværende lokalplan nr. 136 bedes tillige tinglyst på matr.nr. 2-eæ – 2-fx incl. Mastrup By, Buderup, der er udstykket fra matr.nr. 2-ae smst. den 5. april 2000.

Støvring Byråd, den 30.5.2000

Anny Winther
Borgmester

Peter Henneby
Teknisk Chef

Retten i Aalborg
Tinglysningsafdelingen

Akt.nr.:
BQ 416

Påtegning på byrde
Vedrørende matr.nr. 2 EÆ, Mastrup By, Buderup
Ejendomsejer: Støvring Kommune
Lyst første gang den: 31.05.2000 under nr. 30690
Senest ændret den : 31.05.2000 under nr. 30690

Lyst på de i påtegningen nævnte matrikelnumre.

Retten i Aalborg den 13.06.2000

B Rasmussen

Birte Rasmussen Tlf.96307071